

# Mitteilungsblatt



## Amtliches Bekanntmachungsblatt

des Amtes Oeversee

und der Gemeinden Oeversee, Sieverstedt und Tarp

Nr. 5	Freitag, 2. Februar 2018	47. Jahrgang
Seite	Inhalt	
10	Haushaltssatzung des Amtes Oeversee für das Haushaltsjahr 2018	
12	Nordsee Akademie – Gemeindeseminar – Digitalisierung – am 15.02.2018	
13	Aufforderung zur Einreichung von Wahlvorschlägen für die Seniorenbeiratswahl in der Gemeinde Tarp am 6. Mai 2018	
14	Frühzeitige Beteiligung der Öffentlichkeit 18. Änderung des Flächennutzungsplanes und Bebauungsplan Nr. 25 „Knutzen-Wald“ der Gemeinde Tarp	
16	Frühzeitige Beteiligung der Öffentlichkeit 19. Änderung des Flächennutzungsplanes und Bebauungsplan Nr. 26 „Parkplatz Industriestraße“ der Gemeinde Tarp	
18	Frühzeitige Beteiligung der Öffentlichkeit Bebauungsplan Nr. 24 „Treeneblick“ der Gemeinde Oeversee	
20	Entwurf des Bebauungsplanes Nr. 22 „Gewerbegebiet Krokamp-Mitte“ der Gemeinde Oeversee Erneuter Entwurfs- und Auslegungsbeschluss	
24	Aufforderung zur Einreichung von Wahlvorschlägen und Bekanntmachung der Wahlkreiseinteilung für die Gemeindewahl in Oeversee, Sieverstedt u. Tarp am 06. Mai 2018	

Das Mitteilungsblatt wird vom Amt Oeversee und den Gemeinden Oeversee, Sieverstedt und Tarp herausgegeben. Es erscheint jeden Freitag, sofern Veröffentlichungen vorliegen. Fällt das Erscheinungsdatum auf einen Feiertag, so erscheint das Mitteilungsblatt am davorliegenden Werktag.

Erscheint eine zusätzliche Ausgabe, so wird auf das Erscheinen und den Inhalt des amtlichen Teils im „Flensburger Tageblatt“ sowie im „Flensborg Avis“ hingewiesen.

Das Mitteilungsblatt ist beim Amt Oeversee, Tornschauer Str. 3 - 5, 24963 Tarp, Telefon 04638/88-0 zu folgenden Bezugsbedingungen erhältlich:

Abonnement: vierteljährlich gegen Portokosten, zahlbar im Voraus.

Einzelbezug: durch Abholung beim Amt Oeversee oder per E-Mail kostenlos.

Das Amt Oeversee im Internet: [www.amtoeversee.de](http://www.amtoeversee.de)

## Haushaltssatzung des Amtes Oeversee für das Haushaltsjahr 2018

Aufgrund des § 18 der Amtsordnung in Verbindung mit den §§ 95 ff. der Gemeindeordnung wird nach Beschluss des Amtsausschusses vom 23.01.2018 folgende Haushaltssatzung erlassen:

### § 1

Der Haushaltsplan für das Haushaltsjahr 2018 wird

- |  |                  |
|--|------------------|
| 1. Im Ergebnisplan mit                                   |                  |
| einem Gesamtbetrag der Erträge auf                       | 3.317.200,00 EUR |
| einem Gesamtbetrag der Aufwendungen auf                  | 3.314.200,00 EUR |
| einem Jahresüberschuss von                               | 3.000,00 EUR     |
| einem Jahresfehlbetrag von                               | 0 EUR            |
| 2. Im Finanzplan mit                                     |                  |
| einem Gesamtbetrag der Einzahlungen aus laufender        |                  |
| Verwaltungstätigkeit auf                                 | 3.215.000,00 EUR |
| einem Gesamtbetrag der Auszahlungen aus laufender        |                  |
| Verwaltungstätigkeit auf                                 | 2.813.600,00 EUR |
| einem Gesamtbetrag der Einzahlungen aus der              |                  |
| Investitionstätigkeit und der Finanzierungstätigkeit auf | 0 EUR            |
| einem Gesamtbetrag der Auszahlungen aus der              |                  |
| Investitionstätigkeit und der Finanzierungstätigkeit auf | 288.900,00 EUR   |

festgesetzt.

### § 2

Es werden festgesetzt:

- |   |                |
|---|----------------|
| 1. der Gesamtbetrag der Kredite für Investitionen und Investitionsförderungsmaßnahmen auf | 0,00 EUR       |
| 2. der Gesamtbetrag der Verpflichtungsermächtigungen auf                                  | 0,00 EUR       |
| 3. der Höchstbetrag der Kassenkredite auf   | 0,00 EUR       |
| 4. die Gesamtzahl der im Stellenplan ausgewiesenen Stellen auf                            | 21,99 Stellen. |

### § 3

#### Amtsumlage

Der Hebesatz für die Amtsumlage wird auf 15,40 % festgesetzt.

**§ 4****Über- und Außerplanmäßige Aufwendungen und Auszahlungen**

Der Höchstbetrag für unerhebliche über- und außerplanmäßige Aufwendungen und Auszahlungen und Verpflichtungsermächtigungen, für deren Leistung oder Eingehung der Amtsvorsteher seine Zustimmung nach § 95 d Gemeindeordnung erteilen kann, beträgt 10.000 EUR.

**§ 5****Erhebliche Investitionen und Investitionsförderungsmaßnahmen**

Im Teilfinanzplan (§ 4 Abs. 5 GemHVO-Doppik) sind als Einzelmaßnahmen Investitionen oder Investitionsförderungsmaßnahmen auszuweisen, wenn der Auszahlungsbetrag für die Investition oder Investitionsförderungsmaßnahme mindestens 30.000 EUR beträgt.

Tarp, den 25.01.2018

gez. (Siegel)  
Ralf Böck  
Amtsvorsteher

**Die vorstehende Haushaltssatzung für das Haushaltsjahr 2018 wird hiermit öffentlich bekannt gemacht. In die Haushaltssatzung und den dazugehörigen Haushaltsplan sowie die weiteren Anlagen kann jeder im Amtsgebäude in Tarp, Tornschauer Straße 3 - 5, Zimmer 19 OG, während der Dienststunden Einsicht nehmen.**



**Nordsee Akademie**

## Digitalisierung

### Gemeindeseminar

Für Kommunalpolitiker/innen  
und Verwaltungsbeamte/innen sowie  
interessierte Bürger/innen der Kreise  
Nordfriesland und Schleswig-Flensburg

**Donnerstag, 15. Februar 2018**

### Digitalisierung

Das digitale Zeitalter ist etwa 15 Jahre alt und revolutioniert mittlerweile alle Lebensbereiche. Gesetzliche Rahmenbedingungen wurden geschaffen, Gerichte arbeiten zukünftig nur noch digital und seit wenigen Monaten gibt es ein Digitalisierungskabinett in Schleswig-Holstein.

Wie stellt sich der Kreis Nordfriesland der Digitalisierung? Ziel des Seminars ist die Vorstellung der Digitalisierungsstrategie des Kreises Nordfriesland sowie der Austausch darüber.

Sind die Ansätze richtig gewählt? Welche Herausforderungen, Wünsche und Schwierigkeiten begegnen uns auf dem Weg der Digitalisierung der Verwaltung? Was sind die nächsten Schritte?

### Referenten

Heiko Tiedemann und Thorsten Wilcke,  
Stabsstelle Steuerung und Organisations-  
entwicklung des Kreises Nordfriesland

Wir laden Sie herzlich zu dieser Tagung ein.

Dr. Ariane Huml  
Akademieleitung

Dr. Herle Forbrich  
Seminarleitung

## Tagungsfolge

**Donnerstag, 15. Februar 2018**

09.00 Uhr Tagungsbeginn  
– Begrüßung und Einführung  
– Die Referenten sprechen zu  
vorstehendem Thema und gehen  
auf die aus dem Kreis der  
Teilnehmenden kommenden  
Diskussionsbeiträge ein.

10.30 Uhr Kaffeepause

11.00 Uhr Fortsetzung des Seminars

12.30 Uhr Mittagessen

Ende der Tagung

Anmeldung erbeten bis zum

**Montag, 12. Februar 2018**



**Nordsee Akademie**

## Anmeldung

Gemeindeseminar  
am 15. Februar 2018  
mit Mittagessen ☐  
ohne Mittagessen ☐

-----  
Vor- und Zuname

-----  
Straße

-----  
PLZ/Ort

-----  
Telefon / Fax

-----  
E-Mail-Adresse

-----  
Datum/Unterschrift

Nordsee Akademie Flensburger Str. 18 25917 Leck  
Telefon: 04662/8705-0 Telefax 04662/8705-30  
Internet: [www.nordsee-akademie.de](http://www.nordsee-akademie.de)  
E-Mail: [info@nordsee-akademie.de](mailto:info@nordsee-akademie.de)

## Tagungshinweise

Wenn Sie keine weitere Nachricht erhalten,  
findet die Tagung statt.

Die Teilnahmegebühren betragen:

Seminar: 20,00 €  
Mittagessen: 15,00 €  
(3-Gänge-Menü)

und sind bar oder per EC – Karte vor  
Ort zu entrichten.

Hierin eingeschlossen ist der während  
der Tagung gereichte Kaffee.

### Vorschau

Konzept Gemeinwohlökonomie für Gemeinden  
**am 15. März 2018**

**Bekanntmachung**  
**Aufforderung zur Einreichung von Wahlvorschlägen für die Seniorenbeiratswahl in der Gemeinde Tarp am 6. Mai 2018**

Gemäß § 5 Abs. 1 der Satzung der Gemeinde Tarp über die Bildung eines Seniorenbeirats in der Gemeinde Tarp sind insgesamt 7 Mitglieder zu wählen. Die Wahl findet gemeinsam mit der Kommunalwahl am 6. Mai 2018 statt.

Wahlvorschläge können bis zum

**11. März 2018, 12:00 Uhr (Ausschlussfrist),**

bei der Gemeinde Tarp, Zimmer 15, Tel. 04638/8826, Tornschauer Str. 3/5, 24963 Tarp, eingereicht werden. Eine schriftliche Einverständniserklärung der Kandidatinnen und Kandidaten ist erforderlich, sofern sie ihren Wahlvorschlag nicht selbst einreichen.

Wahlberechtigt sind alle Personen, die das 60. Lebensjahr überschritten haben oder in diesem Jahr vollenden werden, seit mindestens 6 Wochen mit Hauptwohnsitz in Tarp gemeldet und nicht nach § 4 des Gemeinde- und Kreiswahlgesetzes vom Wahlrecht ausgeschlossen sind.

Wählbar ist jede oder jeder Wahlberechtigte, die/der das 60. Lebensjahr überschritten hat oder in diesem Jahr überschreiten wird, seit mindestens 3 Monaten mit Hauptwohnsitz in Tarp gemeldet ist und nicht nach § 6 des Gemeinde- und Kreiswahlgesetzes oder der Satzung von der Wählbarkeit ausgeschlossen ist.

Nicht wählbar sind Mitglieder der Gemeindevertretung, Mitarbeiter der Verwaltung, Vorstandsmitglieder der Wohlfahrtsverbände auf Orts- und Kreisebene, Vorstandsmitglieder der Parteien auf Orts- und Kreisebene und bürgerliche Mitglieder der Ausschüsse.

Tarp, den 29. Januar 2018

**GEMEINDE TARP**

(LS)

**Peter Hopfstock**  
**Bürgermeister**

**AMT OEVERSEE**  
**Der Amtsvorsteher**

## **BEKANNTMACHUNG**

### **Frühzeitige Beteiligung der Öffentlichkeit** **18. Änderung des Flächennutzungsplanes** **und Bebauungsplan Nr. 25 „Knutzen-Wald“** **der Gemeinde Tarp** **nach § 3 Abs. 1 BauGB**

Die Gemeindevertretung der Gemeinde Tarp hat in ihrer Sitzung am 11.05.2017 bzw. 05.10.2017 die Aufstellung der 18. Änderung des Flächennutzungsplanes und des Bebauungsplanes Nr. 25 „Knutzen-Wald“ für das Gebiet nördlich der Jerrishoer Straße, östlich der Straße Wiekier Acker sowie westlich der in Nord-Süd-Richtung verlaufenden Bahnstrecke auf dem Flurstück 53 der Flur 6 der Gemarkung der Gemeinde Tarp auf einer Fläche von rund 2,5 ha, beschlossen.

Die Lage des Plangebietes für beide Pläne ist in der als Anlage beigefügten Übersichtskarte dargestellt.

Die Gemeinde Tarp beabsichtigt mit dem Bebauungsplan die Entwicklung von Gemeinschaftsflächen gem. § 9 Abs. 1 Nr. 5 BauGB mit der Zweckbestimmung für Schule, Kindergarten, soziale und kulturelle Zwecke.

Die Gemeindevertretung der Gemeinde Tarp lädt hiermit zur frühzeitigen Beteiligung der Öffentlichkeit an der Planung gemäß § 3 Abs. 1 Baugesetzbuch am

**Donnerstag, den 15. Februar 2018 um 16:30 Uhr**

in der Amtsverwaltung des Amtes Oeversee in 24963 Tarp, Tornschauer Straße 3-5, kleiner Sitzungssaal, ein.

Im Rahmen der frühzeitigen Beteiligung nach § 3 Abs. 1 Baugesetzbuch wird die Öffentlichkeit frühzeitig über die Planung informiert. Ihr wird Gelegenheit zur Äußerung und Erörterung gegeben.

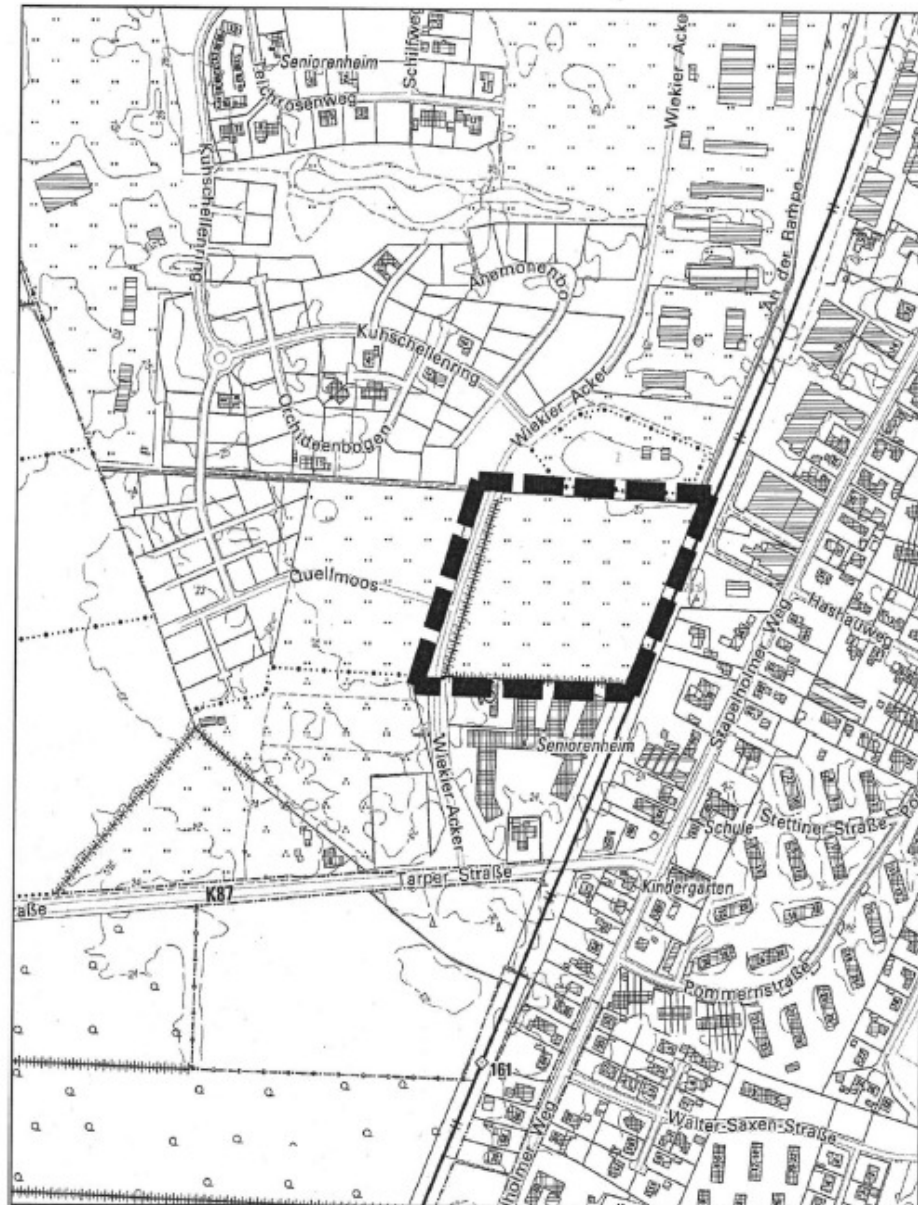
Tarp, den 02. Februar 2018

Im Auftrag

gez. Henningsen (LS)

## Anlage

## Übersichtskarte zur Bekanntmachung B-Plan 25 und 18. F-Plan Änderung





**AMT OEVERSEE**  
**Der Amtsvorsteher**

## **BEKANNTMACHUNG**

### **Frühzeitige Beteiligung der Öffentlichkeit** **19. Änderung des Flächennutzungsplanes** **und Bebauungsplan Nr. 26 „Parkplatz Industriestraße“** **der Gemeinde Tarp** **nach § 3 Abs. 1 BauGB**

Die Gemeindevertretung der Gemeinde Tarp hat in ihrer Sitzung am 11.05.2017 bzw. 05.10.2017 die Aufstellung der 19. Änderung des Flächennutzungsplanes und des Bebauungsplanes Nr. 26 „Parkplatz Industriestraße“ für das Gebiet nördlich der Versorgungsanlage der Stadtwerke, südlich der Landesstraße L15 sowie westlich der Industriestraße auf den Flurstücken 19/6, 31/3 und 30/2 der Flur 7 der Gemarkung Tarp auf einer Fläche von rund 1 ha, beschlossen.

Die Lage des Plangebietes für beide Pläne ist in der als Anlage beigefügten Übersichtskarte dargestellt.

Die Gemeinde Tarp beabsichtigt mit der Bauleitplanung die Entwicklung von Stellplätzen für Pkw und Lkw inklusive der dazugehörigen Nebenanlagen am Rande des Gewerbegebietes Nord in der Industriestraße in Tarp.

Die Gemeindevertretung der Gemeinde Tarp lädt hiermit zur frühzeitigen Beteiligung der Öffentlichkeit an der Planung gemäß § 3 Abs. 1 Baugesetzbuch am

**Donnerstag, den 15. Februar 2018 um 17:00 Uhr**

in der Amtsverwaltung des Amtes Oeversee in 24963 Tarp, Tornschauer Straße 3-5, kleiner Sitzungssaal, ein.

Im Rahmen der frühzeitigen Beteiligung nach § 3 Abs. 1 Baugesetzbuch wird die Öffentlichkeit frühzeitig über die Planung informiert. Ihr wird Gelegenheit zur Äußerung und Erörterung gegeben.

Tarp, den 02. Februar 2018

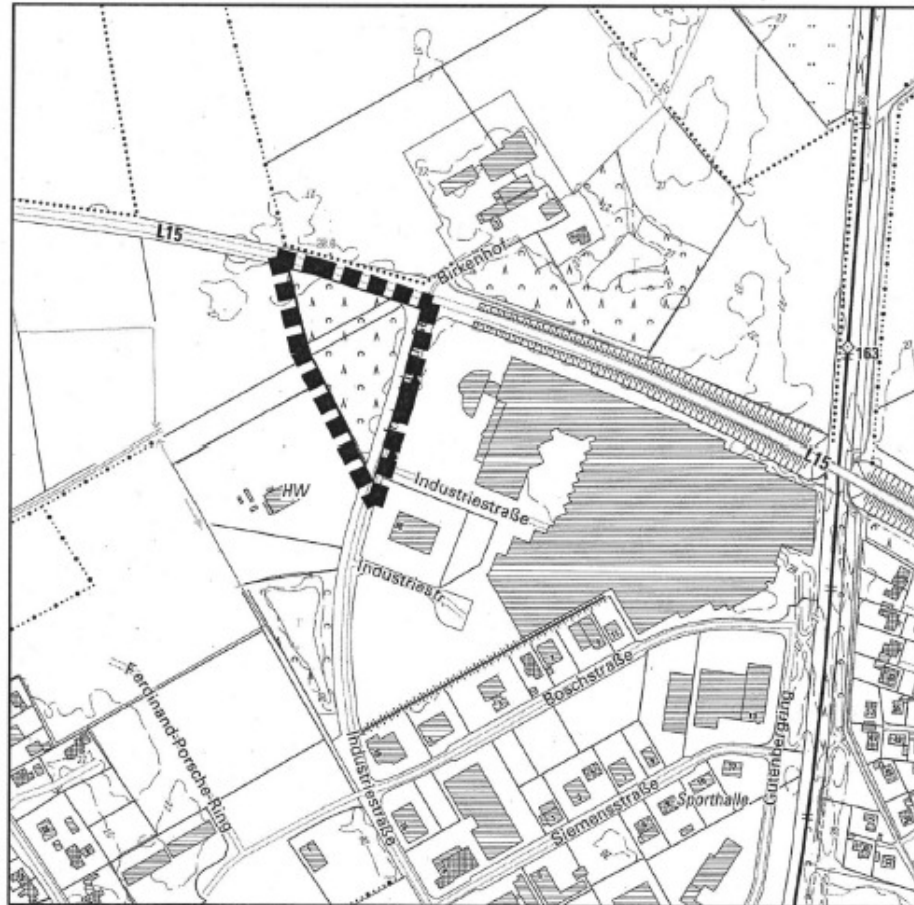
Im Auftrag

gez. Henningsen (LS)



## Anlage

Übersichtskarte zur Bekanntmachung B-Plan 26 und 19. F-Plan Änderung



**AMT OEVERSEE**  
**Der Amtsvorsteher**

## **BEKANNTMACHUNG**

### **Frühzeitige Beteiligung der Öffentlichkeit**

#### **Bebauungsplan Nr. 24 „Treeneblick“ der Gemeinde Oeversee nach § 3 Abs. 1 BauGB**

Die Gemeindevertretung der Gemeinde Oeversee hat in ihrer Sitzung am 05.12.2017 die Aufstellung des Bebauungsplanes Nr. 24 „Treeneblick“ für das Gebiet nördlich der Gemeindestraße „Treeneblick“ auf den Flurstücken 357 und 358, Flur 5, Gemarkung Oeversee, beschlossen.

Die Lage des Plangebietes ist in der als Anlage beigefügten Übersichtskarte dargestellt.

Ziel der Planung ist es, die wohnbauliche Entwicklung auf der Fläche planungsrechtlich zu sichern und die bauliche und sonstige Nutzung des Grundstückes nach Maßgabe des Baugesetzbuches vorzubereiten und zu leiten.

Die Gemeindevertretung der Gemeinde Oeversee lädt hiermit zur frühzeitigen Beteiligung der Öffentlichkeit an der Planung gemäß § 3 Abs. 1 Baugesetzbuch am

**Donnerstag, den 15. Februar 2018 um 17:30 Uhr**

in der Amtsverwaltung des Amtes Oeversee in 24963 Tarp, Tornschauer Straße 3-5, kleiner Sitzungssaal, ein.

Im Rahmen der frühzeitigen Beteiligung nach § 3 Abs. 1 Baugesetzbuch wird die Öffentlichkeit frühzeitig über die Planung informiert. Ihr wird Gelegenheit zur Äußerung und Erörterung gegeben.

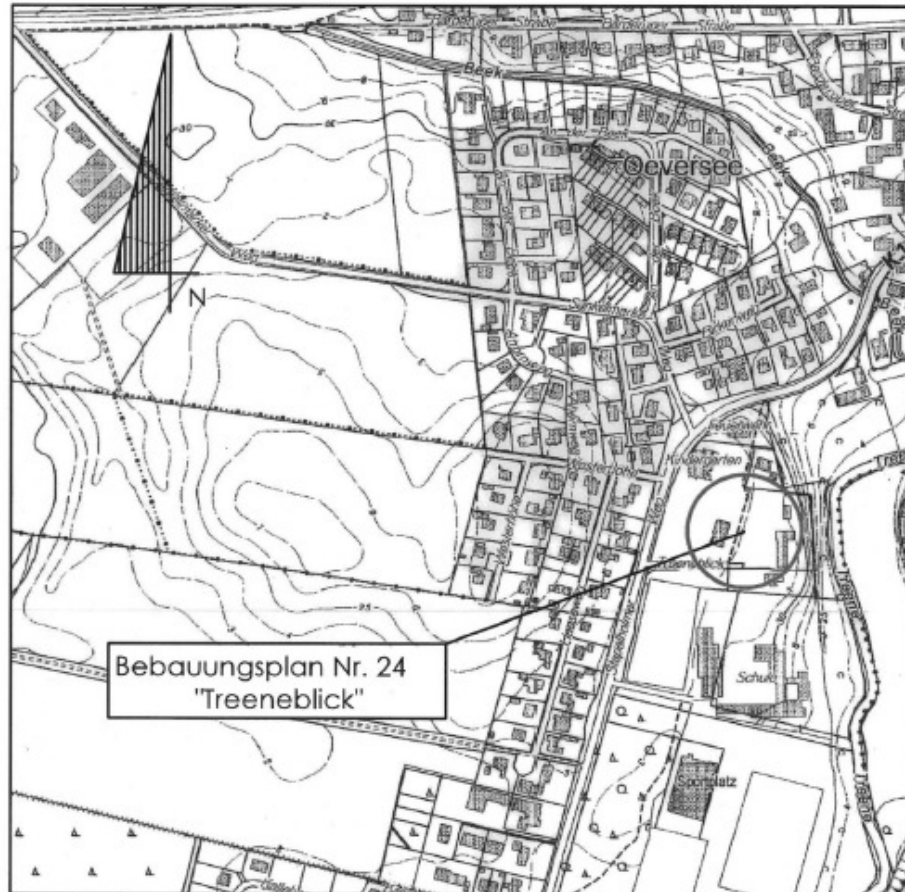
Tarp, den 02. Februar 2018

Im Auftrag

gez. Henningsen      (LS)

## Anlage

## Übersichtskarte zur Bekanntmachung B-Plan 24



**Amt Oeversee**  
**Der Amtsvorsteher**

## BEKANNTMACHUNG

Die von der Gemeindevertretung der Gemeinde Oeversee in der Sitzung am 30.01.2018 gebilligten und zur erneuten Auslegung bestimmten geänderten sowie ergänzten Planunterlagen des Entwurfes des

### **Bebauungsplanes Nr. 22 „Gewerbegebiet Krokamp-Mitte“ der Gemeinde Oeversee**

für das Gebiet östlich der „Bundesstraße“ (L317), nördlich der Straße „Krokamp“ und westlich des Bebauungsplanes Nr. 15 „Gewerbegebiet Krokamp“  
 liegen nach § 3 Abs. 2 i. V. m. § 4a Abs. 3 Baugesetzbuch vom:

**12. Februar 2018 bis zum 26. Februar 2018**

in der Amtsverwaltung in Tarp, Tomschauer Straße 3-5, Zimmer Nr. 25 während folgender Zeiten erneut öffentlich aus:

**montags bis freitags von 08.30 Uhr bis 12.00 Uhr und  
 donnerstags von 15.00 Uhr bis 18.00 Uhr.**

Es besteht zudem die Möglichkeit, Termine für die Einsichtnahme auch außerhalb der Öffnungszeiten der Amtsverwaltung zu vereinbaren.

Mit den Änderungen und Ergänzungen der Planunterlagen werden die Grundzüge der Planung nicht berührt, so dass die Frist zur Abgabe der Stellungnahmen angemessen auf 15 Kalendertage verkürzt werden kann.

Die Änderungen und Ergänzungen der Planunterlagen, zu denen Stellungnahmen abgegeben werden können, beziehen sich ausschließlich auf die Entwässerung innerhalb des Plangebietes.

Es liegen zusätzlich zu den geänderten und ergänzten Bauleitplanunterlagen (Plan mit Teil A und Text-Teil B sowie Begründung zum Bebauungsplan Nr. 22) folgende **Arten umweltbezogener Unterlagen und Informationen** aus:

- (1) Umweltbericht als Teil II der städtebaulichen Begründung (mit integrierter Bestandsaufnahme, Aussagen zu FFH-Gebieten und EU-Vogelschutzgebieten sowie artenschutzrechtliche Potentialabschätzung),
- (2) Fauna, Biotoptypen, FFH-Studie und Artenschutzrechtliche Prüfung (als Anlage 2 zur städtebaulichen Begründung)
- (3) Schalltechnisches Prognosegutachten (als Anlage 3 zur Begründung)
- (4) Folgende Stellungnahmen der Behörden und sonstiger Träger öffentlicher Belange (nach § 4 Abs. 2 BauGB):
  - Kreis Schleswig-Flensburg, insbes. Untere Wasserbehörde,
  - Wasser- und Bodenverband Obere Treene,
  - Wasserverband Nord, Der Verbandsvorsteher.



- (5) der Landschaftsplan der Gemeinde Oeversee
- (6) Regionalplan für den Planungsraum V (betreffende Auszüge)

**Diese Unterlagen enthalten folgende wesentliche umweltbezogene Informationen:**

**a. Auswirkungen auf das Schutzgut Mensch**

Zu den erwarteten Immissionen aus dem Plangebiet wurde ein Schalltechnisches Prognosegutachten erarbeitet. Als Ergebnis wird eine Lärmemissionskontingentierung aufgeteilt auf sieben Teilflächen im Bebauungsplan festgesetzt. Demnach dürfen nur solche Betriebe angesiedelt werden, die den Nachweis erbringen, dass die festgelegten maximalen Emissionswerte (am Tag/ nachts) auf der jeweiligen Teilfläche eingehalten werden. Unvermeidbare Beeinträchtigungen sind bei Einhaltung der vorgesehenen Immissionsschutzmaßnahmen innerhalb des eingeschränkten Gewerbegebietes nicht zu erwarten.

**b. Auswirkungen auf die Schutzgüter Tiere und Pflanzen**

Die Brachfläche als Standort eines ehemaligen Kalksandsteinwerkes wurde Lebensraum für viele selten vorkommende Tier- und Pflanzenarten.

Auf Grundlage einer örtlichen Bestandsaufnahme wurden die Eingriffe (Beeinträchtigung der Lebensräume, der Knicks und des Gehölzbewuchses) ermittelt und die erforderlichen Ausgleichsmaßnahmen definiert.

Zusätzlich wurden die Beeinträchtigungen und Auswirkungen in der biologischen Eingriffsbewertung und dem Artenschutzbeitrag betrachtet und bewertet. Der Artenschutzbericht enthält für die potenziell und die tatsächlich vorkommenden Arten Regelungen, die Auswirkungen auf die genannten Arten kompensieren. Diese Regelungen sind als Festsetzungen in den B-Plan übernommen.

**c. Auswirkungen auf das Schutzgut Boden**

Die Auswirkungen der zusätzlichen Bodenversiegelung auf die Funktionen des Bodens wurden ermittelt.

Aufgrund der Bodenneuversiegelung werden Ausgleichsflächen erforderlich. Die Beschreibung und Festsetzungen für die erforderlichen Ausgleichsflächen sind konkret im Bebauungsplan Nr. 22 enthalten.

**d. Auswirkungen auf das Schutzgut Wasser**

Die Auswirkungen der anfallenden Abwasserströme aufgrund der Bebauung und des Betriebes im Plangebiet wurden betrachtet und bewertet.

Die Funktionsfähigkeit des bestehenden Vorfluters für die Wasserwirtschaft wird über Festsetzungen weitergehend gewährleistet und erhalten.

Eine Beschreibung zum Umgang mit anfallendem Niederschlagswasser (Versickerung vor Ort) und Schmutzwasser ist Bestandteil der Begründung für den Bebauungsplan.

Die ordnungsgemäße Versickerung des Niederschlagswassers innerhalb des Plangebietes sowie die Zuführung des Schmutzwassers zur gemeindlichen Kläranlage werden über Festsetzungen sichergestellt.

**e Auswirkungen auf die Schutzgüter Klima und Luft**

Die Auswirkungen auf die Schutzgüter Klima und Luft wurden betrachtet mit dem Ergebnis, dass keine erheblichen Beeinträchtigungen zu erwarten sind.

Durch die entstehende Bebauung werden sich nur geringe Veränderungen des Mikroklimas ergeben (durch Versiegelung, Aufheizen von Baukörpern).

**f Auswirkungen auf das Schutzgut Landschaftsbild**

Der Einfluss von Baukörpern wurde ermittelt und entsprechende Minderungs- und Kompensationsmaßnahmen definiert. Zur Minderung der Auswirkungen wurde eine maximale Firsthöhe für bauliche Anlagen im gesamten Plangebiet festgesetzt. Das Gewerbegebiet wird durch Knicks, Wälle und Anpflanzungen eingefasst.

**g Auswirkungen auf die Schutzgüter Kultur- und sonstige Sachgüter**

Umweltbezogene Informationen finden sich in der Stellungnahme des Archäologischen Landesamtes Schleswig-Holstein vom 17.08.2016. Die Auswirkungen wurden geprüft, mit dem Ergebnis, dass durch die Umsetzung des Bauleitplanverfahrens keine negativen Auswirkungen zu erwarten sind.

Die Kennzeichnung der Lage des Archäologischen Interessengebietes wird in die Bauleitpläne übernommen.

Zusätzlich sind der Inhalt dieser Bekanntmachung und die auszulegenden Unterlagen im Internet unter der Adresse „[www.amtoeversee.de/aktuelles](http://www.amtoeversee.de/aktuelles)“ eingestellt.

Während dieser Auslegungsfrist können alle an der Planung Interessierten die Planunterlagen und die umweltbezogenen Unterlagen einsehen. Es sind ausschließlich Stellungnahmen nur zu den geänderten und ergänzten Teilen der Planunterlagen abzugeben, die entsprechend in blauer Schrift farblich hervorgehoben sind.

Es wird darum gebeten die Stellungnahmen schriftlich oder während der Öffnungszeiten für den Publikumsverkehr bzw. außerhalb der Öffnungszeiten nach besonderer Terminvereinbarung in der Amtsverwaltung, Zimmer 25 zur Niederschrift abzugeben.

Nicht fristgerecht abgegebene Stellungnahmen können bei der Beschlussfassung über die Aufstellung des Bebauungsplanes Nr. 22 unberücksichtigt bleiben, wenn die Gemeinde den Inhalt nicht kannte und nicht hätte kennen müssen und deren Inhalt für die Rechtmäßigkeit des Bauleitplans nicht von Bedeutung ist.

Der räumliche Geltungsbereich des Bebauungsplanes Nr. 22 ist dem als Anlage beigefügten Übersichtsplan zu entnehmen.

Tarp, den 02.02.2018

Amt Oeversee

Der Amtsvorsteher

Im Auftrag

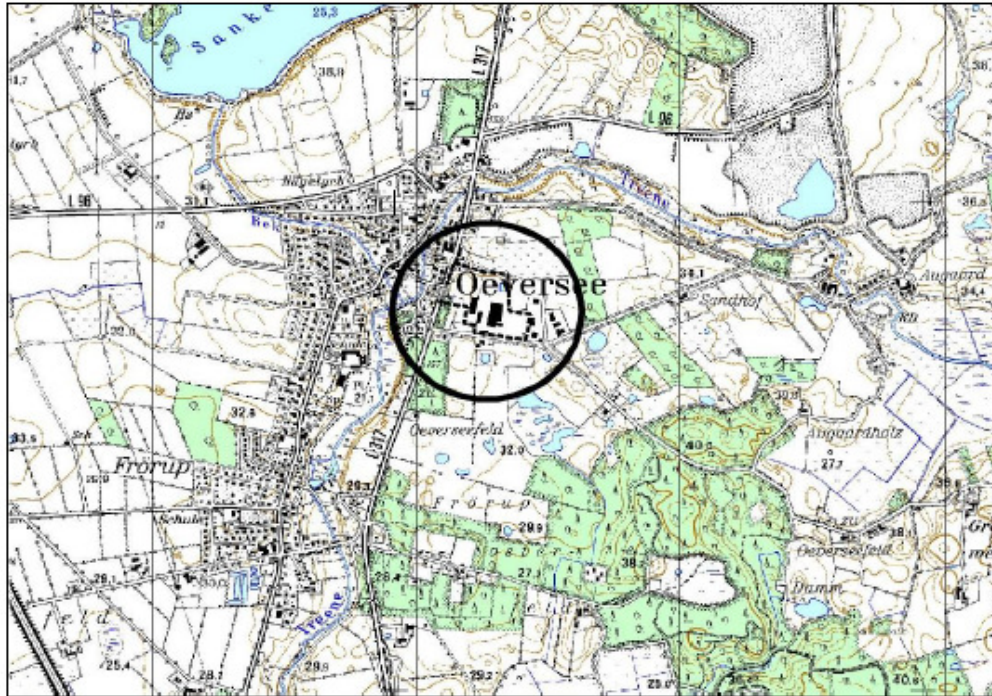
gez. Henningsen (LS)

## GEMEINDE OEVERSEE

„Gebiet östlich der „Bundesstraße“ (L317), nördlich der Straße „Krokamp“ und westlich des Bebauungsplanes Nr. 15 „Gewerbegebiet Krokamp““

## ÜBERSICHTSPLAN

Bebauungsplan Nr. 22





**Der Gemeindewahlleiter**  
für die Gemeinden Oeversee,  
Sieverstedt und Tarp

24963 Tarp, den 30.01.2018  
Tornschauser Str. 3-5

**Bekanntmachung**  
**Aufforderung zur Einreichung von Wahlvorschlägen und**  
**Bekanntmachung der Wahlkreiseinteilung**  
**für die Gemeindewahl in Oeversee, Sieverstedt u. Tarp**  
**am 06. Mai 2018**

Hierdurch fordere ich gemäß § 22 der Gemeinde- und Kreiswahlordnung (GKWO) zur Einreichung von Wahlvorschlägen für die Gemeindewahl am **06. Mai 2018** auf.

Nach § 9 des Gemeinde- und Kreiswahlgesetzes (GKWG) bilden die Gemeinde Oeversee 3 Wahlkreise, die Gemeinde Sieverstedt 1 Wahlkreis und die Gemeinde Tarp 5 Wahlkreise. Sie sind in folgende Wahlkreise eingeteilt: (s. Anlage).

Die Anzahl der Vertreterinnen und Vertreter beträgt gemäß § 8 Gemeinde- und Kreiswahlgesetz (GKWG):

In der Gemeinde	Unmittelbare Vertreter/innen	Listenvertreter/innen	Zahl der Vertreter/innen insgesamt
Oeversee	9	8	17
Sieverstedt	7	6	13
Tarp	10	9	19

Wahlvorschläge für die Wahl der unmittelbaren Vertreterinnen und Vertreter können politische Parteien, Wählergruppen und Wahlberechtigte einreichen. Listenwahlvorschläge können politische Parteien und Wählergruppen einreichen. Die Verbindung von Listenwahlvorschlägen ist unzulässig. Weder politische Parteien noch Wählergruppen noch politische Parteien und Wählergruppen können gemeinsame Wahlvorschläge einreichen. Eine politische Partei oder Wählergruppe kann innerhalb des Wahlgebietes nur so viele unmittelbare Wahlvorschläge, wie unmittelbare Vertreterinnen und Vertreter zu wählen sind, und nur einen Listenwahlvorschlag einreichen. Bei Vorliegen der sonstigen Voraussetzungen sind neben den Deutschen im Sinne des Artikels 116 Abs. 1 des Grundgesetzes auch alle Unionsbürgerinnen und Unionsbürger wählbar.

**Die Wahlvorschläge sind bis zum 12. März 2018, 18.00 Uhr, schriftlich beim Gemeindewahlleiter (Amt Oeversee, Bürgerbüro, Tornschauser Str. 3-5) einzureichen. Vordrucke sind dort erhältlich.**

Es wird gebeten, die Einreichung möglichst so frühzeitig vorzunehmen, dass etwaige Mängel, die die Gültigkeit der Wahlvorschläge betreffen, rechtzeitig behoben werden können.

gez. Rudolph  
Gemeindewahlleiter

Einteilung der Wahlkreise und Wahlbezirke für die Gemeinde- und Kreiswahl 2018  
für den Amtsbereich des Amtes Oeversee

Oeversee, Wahlkreis 1								
<u>Straße</u>	<u>Ort</u>	<u>Hnr/Von</u>	<u>Alpha</u> <u>teil/Vo</u> <u>n</u>	<u>Hnr/Bi</u> <u>§</u>	<u>Alph</u> <u>ateil</u> <u>Bis</u>	<u>alle/g</u> <u>er/un</u> <u>g</u>	<u>Wahlkreis</u>	<u>Wahlraum</u>
Achter de Schmee	Oeversee	alle					1	Schule Oeversee
Am Damm	Oeversee	alle					1	Schule Oeversee
Am Mühlenteich	Oeversee	alle					1	Schule Oeversee
An der Treene	Oeversee	alle					1	Schule Oeversee
Bäckerberg	Oeversee	alle					1	Schule Oeversee
Bundesstraße	Oeversee	11					1	Schule Oeversee
Bundesstraße	Oeversee	36		42		alle	1	Schule Oeversee
Fröruphof	Oeversee	alle					1	Schule Oeversee
Frörupholz	Oeversee	alle					1	Schule Oeversee
Frörup-Mühle	Oeversee	alle					1	Schule Oeversee
Frörupsand	Oeversee	alle					1	Schule Oeversee
Frörup-Westerfeld	Oeversee	alle					1	Schule Oeversee
Hackelsmay	Oeversee	alle					1	Schule Oeversee
Harseeweg	Oeversee	alle					1	Schule Oeversee
Kallehoe	Oeversee	alle					1	Schule Oeversee
Kreisstraße	Oeversee	3		5		alle	1	Schule Oeversee
Langacker	Oeversee	alle					1	Schule Oeversee
Mühlenweg	Oeversee	alle					1	Schule Oeversee
Neufröruphof	Oeversee	alle					1	Schule Oeversee
Quellenweg	Oeversee	alle					1	Schule Oeversee
Rodelbarg	Oeversee	alle					1	Schule Oeversee
Sniederbarg	Oeversee	alle					1	Schule Oeversee
Stapelholmer Weg	Oeversee	36		38	F	alle	1	Schule Oeversee
Stapelholmer Weg	Oeversee	39	A	98		alle	1	Schule Oeversee
Süderweg	Oeversee	alle					1	Schule Oeversee
Ulmeweg	Oeversee	alle					1	Schule Oeversee
Wanderup Weg	Oeversee	alle					1	Schule Oeversee
Westerhöhe	Oeversee	alle					1	Schule Oeversee
Westertoft	Oeversee	alle					1	Schule Oeversee
Zur Höhe	Oeversee	alle					1	Schule Oeversee

Wahlberechtigte zum Stichtag 31.12.2015: 1212

Oeversee, Wahlkreis 2								
<u>Straße</u>	<u>Ort</u>	<u>Hnr/Von</u>	<u>Alpha</u> <u>teil/Vo</u> <u>n</u>	<u>Hnr/Bi</u> <u>§</u>	<u>Alph</u> <u>ateil</u> <u>Bis</u>	<u>alle/g</u> <u>er/un</u> <u>g</u>	<u>Wahlkreis</u>	<u>Wahlraum</u>
Ahornweg	Oeversee	alle					2	Schule Oeversee
Am Brautplatz	Oeversee	alle					2	Schule Oeversee
Am Linneberg	Oeversee	alle					2	Schule Oeversee
Am Marktplatz	Oeversee	alle					2	Schule Oeversee
Am Oeverseering	Oeversee	alle					2	Schule Oeversee
An der Bahn	Oeversee	alle					2	Schule Oeversee
An der Beek	Oeversee	alle					2	Schule Oeversee
Augaarder Weg	Oeversee	alle					2	Schule Oeversee
Barderup Straße	Oeversee	alle					2	Schule Oeversee
Barderupfeld	Oeversee	alle					2	Schule Oeversee
Barderup-Ost	Oeversee	alle					2	Schule Oeversee
Birkenweg	Oeversee	alle					2	Schule Oeversee
Bundesstraße	Oeversee	3					2	Schule Oeversee
Bundesstraße	Oeversee	3	D	9		U	2	Schule Oeversee
Bundesstraße	Oeversee	20		34		alle	2	Schule Oeversee
Eselweg	Oeversee	alle					2	Schule Oeversee
Grazer Platz	Oeversee	alle					2	Schule Oeversee
Großsolter Weg	Oeversee	alle					2	Schule Oeversee
Hauptstraße	Oeversee	alle					2	Schule Oeversee
Heidweg	Oeversee	alle					2	Schule Oeversee
Kirchentoft	Oeversee	alle					2	Schule Oeversee

Kirchenweg	Oeversee	alle					2	Schule Oeversee
Kreisstraße	Oeversee	1		2a	A	alle	2	Schule Oeversee
Kreisstraße Ulmenhof	Oeversee	alle					2	Schule Oeversee
Krokamp	Oeversee	alle					2	Schule Oeversee
Krugsteig	Oeversee	alle					2	Schule Oeversee
Moltkenhof	Oeversee	alle					2	Schule Oeversee
Ostertoft	Oeversee	alle					2	Schule Oeversee
Sankelmarker Weg	Oeversee	1		5		alle	2	Schule Oeversee
Sankelmarker Weg	Oeversee	7		21		U	2	Schule Oeversee
Sankelmarker Weg	Oeversee	23		25	A	alle	2	Schule Oeversee
Schulweg	Oeversee	alle					2	Schule Oeversee
Seeweg	Oeversee	alle					2	Schule Oeversee
Stapelholmer Weg	Oeversee	2		34		alle	2	Schule Oeversee
Stapelholmer Weg	Oeversee	39				alle	2	Schule Oeversee
Tarper Straße	Oeversee	alle					2	Schule Oeversee
Tondernweg Nord	Oeversee	alle					2	Schule Oeversee
Tondernweg Süd	Oeversee	alle					2	Schule Oeversee
Treeneblick	Oeversee	alle					2	Schule Oeversee
Treenetal	Oeversee	alle					2	Schule Oeversee
Waldstraße	Oeversee	alle					2	Schule Oeversee
Wehlberg	Oeversee	alle					2	Schule Oeversee
Zur Heide	Oeversee	alle					2	Schule Oeversee
Wahlberechtigte zum Stichtag 31.12.2015: 1036								

Oeversee, Wahlkreis 3								
<u>Straße</u>	<u>Ort</u>	<u>HnrVon</u>	<u>Alpha teilVo n</u>	<u>HnrBi s</u>	<u>Alph ateil Bis</u>	<u>alle/g er/un g</u>	<u>Wahlkreis</u>	<u>Wahlraum</u>
Akademieweg	Oeversee	alle					3	Bilschau Krug
Am Berg	Oeversee	alle					3	Bilschau Krug
Am Dorfplatz	Oeversee	alle					3	Bilschau Krug
Am Dorfteich	Oeversee	alle					3	Bilschau Krug
Am Krug	Oeversee	alle					3	Bilschau Krug
Bahnhofstraße	Oeversee	alle					3	Bilschau Krug
Barderuper Dörpstraat	Oeversee	alle					3	Bilschau Krug
Barderup-Nord	Oeversee	alle					3	Bilschau Krug
Barderup-Petersholm	Oeversee	alle					3	Bilschau Krug
Bilschauweg	Oeversee	alle					3	Bilschau Krug
Bundesstraße	Oeversee	4		6		G	3	Bilschau Krug
Bundesstraße	Oeversee	12				alle	3	Bilschau Krug
Bundesstraße	Oeversee	14				alle	3	Bilschau Krug
Dorfstraße Munkwolstrup	Oeversee	alle					3	Bilschau Krug
Heidefelder Weg	Oeversee	alle					3	Bilschau Krug
Herbert-Thomsen-Weg	Oeversee	alle					3	Bilschau Krug
Im Wiesengrund	Oeversee	alle					3	Bilschau Krug
Juhlschauer Straße	Oeversee	alle					3	Bilschau Krug
Lundweg	Oeversee	alle					3	Bilschau Krug
Moorweg	Oeversee	alle					3	Bilschau Krug
Munkwolstruper Weg	Oeversee	alle					3	Bilschau Krug
Norderlück	Oeversee	alle					3	Bilschau Krug
Pumpstraße	Oeversee	alle					3	Bilschau Krug
Sankelmarker Weg	Oeversee	6		20	A	G	3	Bilschau Krug
Sankelmarker Weg	Oeversee	27		53		alle	3	Bilschau Krug
Süderfeld	Oeversee	alle					3	Bilschau Krug
Westeracker	Oeversee	alle					3	Bilschau Krug
Westermoorweg	Oeversee	alle					3	Bilschau Krug
Westerreihe	Oeversee	alle					3	Bilschau Krug
Zur Alten Schranke	Oeversee	alle					3	Bilschau Krug
Wahlberechtigte zum Stichtag 31.12.2015: 1148								

Sieverstedt Wahlkreis 1, Wahlbezirk 1								
<u>Straße</u>	<u>Ort</u>	<u>HnrVon</u>	<u>Alpha teilVo n</u>	<u>HnrBi s</u>	<u>Alph ateil Bis</u>	<u>alle/g er/un g</u>	<u>Wahlbezirk - Nr</u>	<u>Wahlraum</u>

Alte Mühle	Sieverstedt	alle					1	Gemeindehaus Sieverstedt
Am Schwimmbad	Sieverstedt	alle					1	Gemeindehaus Sieverstedt
Angelboweg	Sieverstedt	alle					1	Gemeindehaus Sieverstedt
Böök	Sieverstedt	alle					1	Gemeindehaus Sieverstedt
Brandsholm	Sieverstedt	alle					1	Gemeindehaus Sieverstedt
Dweracker	Sieverstedt	alle					1	Gemeindehaus Sieverstedt
Englück	Sieverstedt	alle					1	Gemeindehaus Sieverstedt
Feldstraße	Sieverstedt	alle					1	Gemeindehaus Sieverstedt
Friesenhof	Sieverstedt	alle					1	Gemeindehaus Sieverstedt
Grönshoy	Sieverstedt	alle					1	Gemeindehaus Sieverstedt
Grüner Weg	Sieverstedt	alle					1	Gemeindehaus Sieverstedt
Hoshoy	Sieverstedt	alle					1	Gemeindehaus Sieverstedt
Jalm	Sieverstedt	alle					1	Gemeindehaus Sieverstedt
Kirchenweg	Sieverstedt	alle					1	Gemeindehaus Sieverstedt
Langstreng	Sieverstedt	alle					1	Gemeindehaus Sieverstedt
Lehmland	Sieverstedt	alle					1	Gemeindehaus Sieverstedt
Moorweg	Sieverstedt	alle					1	Gemeindehaus Sieverstedt
Oberdorf	Sieverstedt	alle					1	Gemeindehaus Sieverstedt
Osterkjer	Sieverstedt	alle					1	Gemeindehaus Sieverstedt
Poppholz	Sieverstedt	alle					1	Gemeindehaus Sieverstedt
Raiffeisenstraße	Sieverstedt	alle					1	Gemeindehaus Sieverstedt
Sandberg	Sieverstedt	alle					1	Gemeindehaus Sieverstedt
Schleswiger Straße	Sieverstedt	alle					1	Gemeindehaus Sieverstedt
Schmiedeweg	Sieverstedt	alle					1	Gemeindehaus Sieverstedt
Sieverstedter Straße	Sieverstedt	alle					1	Gemeindehaus Sieverstedt
Stenbusch	Sieverstedt	alle					1	Gemeindehaus Sieverstedt
Stenderupbusch	Sieverstedt	alle					1	Gemeindehaus Sieverstedt
Stenderuper Straße	Sieverstedt	alle					1	Gemeindehaus Sieverstedt
Stenderupfeld	Sieverstedt	alle					1	Gemeindehaus Sieverstedt
Sünnerholm	Sieverstedt	alle					1	Gemeindehaus Sieverstedt
Thorwald	Sieverstedt	alle					1	Gemeindehaus Sieverstedt
Ulmallee	Sieverstedt	alle					1	Gemeindehaus Sieverstedt
Westerstenderup	Sieverstedt	alle					1	Gemeindehaus Sieverstedt
Zum Elmholz	Sieverstedt	alle					1	Gemeindehaus Sieverstedt
Wahlberechtigte zum Stichtag 31.12.2015: 1070								

Sieverstedt Wahlkreis 1, Wahlbezirk 2								
<u>Straße</u>	<u>Ort</u>	<u>Hnr/Von</u>	<u>Alpha teil/Vo n</u>	<u>HnrBi s</u>	<u>Alph ateil Bis</u>	<u>alle/g er/un g</u>	<u>Wahlbezir k - Nr</u>	<u>Wahlraum</u>
Alte Schulstraße	Sieverstedt	alle					2	Feuerwehrgerätehaus Süderschmedeby
Am Karpfenteich	Sieverstedt	alle					2	Feuerwehrgerätehaus Süderschmedeby
Ballbek	Sieverstedt	alle					2	Feuerwehrgerätehaus Süderschmedeby
Flensburger Straße	Sieverstedt	alle					2	Feuerwehrgerätehaus Süderschmedeby
Gardeng	Sieverstedt	alle					2	Feuerwehrgerätehaus Süderschmedeby
Großsolter Straße	Sieverstedt	alle					2	Feuerwehrgerätehaus Süderschmedeby
Hörupkjer	Sieverstedt	alle					2	Feuerwehrgerätehaus Süderschmedeby
Krittenburg	Sieverstedt	alle					2	Feuerwehrgerätehaus Süderschmedeby
Mittelweg	Sieverstedt	alle					2	Feuerwehrgerätehaus Süderschmedeby
Norderholz	Sieverstedt	alle					2	Feuerwehrgerätehaus Süderschmedeby
Nordermoorweg	Sieverstedt	alle					2	Feuerwehrgerätehaus Süderschmedeby
Norderstraße	Sieverstedt	alle					2	Feuerwehrgerätehaus Süderschmedeby
Nordhöhe	Sieverstedt	alle					2	Feuerwehrgerätehaus Süderschmedeby
Reeshoe	Sieverstedt	alle					2	Feuerwehrgerätehaus Süderschmedeby
Ruiweg	Sieverstedt	alle					2	Feuerwehrgerätehaus Süderschmedeby
Schmedebyer Straße	Sieverstedt	alle					2	Feuerwehrgerätehaus Süderschmedeby
Süderholz	Sieverstedt	alle					2	Feuerwehrgerätehaus Süderschmedeby
Süderstr.	Sieverstedt	alle					2	Feuerwehrgerätehaus Süderschmedeby
Trollkjer	Sieverstedt	alle					2	Feuerwehrgerätehaus Süderschmedeby
Westerfeld	Sieverstedt	alle					2	Feuerwehrgerätehaus Süderschmedeby
Zum Kieswerk	Sieverstedt	alle					2	Feuerwehrgerätehaus Süderschmedeby
Wahlberechtigte zum Stichtag 31.12.2015: 567								

Tarp, Wahlkreis 1								
-------------------	--	--	--	--	--	--	--	--

<u>Straße</u>	<u>Ort</u>	<u>Hnr/Von</u>	<u>Alpha</u> <u>teilvo</u> <u>n</u>	<u>HnrBi</u> <u>s</u>	<u>Alph</u> <u>ateil</u> <u>Bis</u>	<u>alle/g</u> <u>er/un</u> <u>g</u>	<u>Wahlkreis</u>	<u>Wahlraum</u>
Georg-Eiser-Straße	Tarp	alle					1	Grundschule Tarp
Geschwister-Scholl-Ring	Tarp	alle					1	Grundschule Tarp
Hasenhof	Tarp	alle					1	Grundschule Tarp
Hirschbogen	Tarp	alle					1	Grundschule Tarp
Julius-Leber-Ring	Tarp	alle					1	Grundschule Tarp
Karl-Friedrich-Stellbrink-Straße	Tarp	alle					1	Grundschule Tarp
Marderstieg	Tarp	alle					1	Grundschule Tarp
Otterweg	Tarp	alle					1	Grundschule Tarp
Wahlberechtigte zum Stichtag 31.12.2015: 1062								

Tarp, Wahlkreis 2								
<u>Straße</u>	<u>Ort</u>	<u>Hnr/Von</u>	<u>Alpha</u> <u>teilvo</u> <u>n</u>	<u>HnrBi</u> <u>s</u>	<u>Alph</u> <u>ateil</u> <u>Bis</u>	<u>alle/g</u> <u>er/un</u> <u>g</u>	<u>Wahlkreis</u>	<u>Wahlraum</u>
Am Bahnhof	Tarp	alle					2	Grundschule Tarp
Am Karpfenteich	Tarp	alle					2	Grundschule Tarp
Am Wasserwerk	Tarp	alle					2	Grundschule Tarp
Am Wollgras	Tarp	alle					2	Grundschule Tarp
Amperstieg	Tarp	alle					2	Grundschule Tarp
An der Rampe	Tarp	alle					2	Grundschule Tarp
Anemonenbogen	Tarp	alle					2	Grundschule Tarp
Apfelhof	Tarp	alle					2	Grundschule Tarp
Bahnhofstraße	Tarp	alle					2	Grundschule Tarp
Barderuper Straße	Tarp	alle					2	Grundschule Tarp
Birkenhof	Tarp	alle					2	Grundschule Tarp
Birnenhof	Tarp	alle					2	Grundschule Tarp
Boschstraße	Tarp	alle					2	Grundschule Tarp
Brombeerhof	Tarp	alle					2	Grundschule Tarp
Drosselweg	Tarp	alle					2	Grundschule Tarp
Fasanenweg	Tarp	alle					2	Grundschule Tarp
Fröruper Weg	Tarp	alle					2	Grundschule Tarp
Gutenbergring	Tarp	alle					2	Grundschule Tarp
Hahnenfußweg	Tarp	alle					2	Grundschule Tarp
Heisterweg	Tarp	alle					2	Grundschule Tarp
Hermann-Löns-Straße	Tarp	alle					2	Grundschule Tarp
Im Wiesengrund	Tarp	alle					2	Grundschule Tarp
Industriestraße	Tarp	alle					2	Grundschule Tarp
Irisbogen	Tarp	alle					2	Grundschule Tarp
Kiebitzweg	Tarp	alle					2	Grundschule Tarp
Kielswang	Tarp	alle					2	Grundschule Tarp
Kirchenweg	Tarp	alle					2	Grundschule Tarp
Meisenweg	Tarp	alle					2	Grundschule Tarp
Oelmarkweg	Tarp	alle					2	Grundschule Tarp
Orchideenbogen	Tarp	alle					2	Grundschule Tarp
Pastoratsweg	Tarp	alle					2	Grundschule Tarp
Schulstraße	Tarp	alle					2	Grundschule Tarp
Siemensstraße	Tarp	alle					2	Grundschule Tarp
Sonnentauweg	Tarp	alle					2	Grundschule Tarp
Wanderuper Straße	Tarp	alle					2	Grundschule Tarp
Westerallee	Tarp	alle					2	Grundschule Tarp
Wiesenweg	Tarp	alle					2	Grundschule Tarp
Zwetschenhof	Tarp	alle					2	Grundschule Tarp
Wahlberechtigte zum Stichtag 31.12.2015: 1200								

Tarp, Wahlkreis 3								
<u>Straße</u>	<u>Ort</u>	<u>Hnr/Von</u>	<u>Alpha</u> <u>teilvo</u> <u>n</u>	<u>HnrBi</u> <u>s</u>	<u>Alph</u> <u>ateil</u> <u>Bis</u>	<u>alle/g</u> <u>er/un</u> <u>g</u>	<u>Wahlkreis</u>	<u>Wahlraum</u>
Alte Straße	Tarp	alle					3	Grundschule Tarp
Brombeerweg	Tarp	alle					3	Grundschule Tarp
Cimbernweg	Tarp	alle					3	Grundschule Tarp

Dorfstraße	Tarp	alle				3	Grundschule Tarp
Dr. Behm-Ring	Tarp	alle				3	Grundschule Tarp
Eisenbrink	Tarp	alle				3	Grundschule Tarp
Flensburger Straße	Tarp	alle				3	Grundschule Tarp
Friedrich-Hebbel-Straße	Tarp	alle				3	Grundschule Tarp
Geschwister-Dummer-Weg	Tarp	alle				3	Grundschule Tarp
Hamphof	Tarp	alle				3	Grundschule Tarp
Harkielweg	Tarp	alle				3	Grundschule Tarp
Holm	Tarp	alle				3	Grundschule Tarp
Im Treenetal	Tarp	alle				3	Grundschule Tarp
Klaus-Groth-Straße	Tarp	alle				3	Grundschule Tarp
Tarpholz	Tarp	alle				3	Grundschule Tarp
Theodor-Storm-Straße	Tarp	alle				3	Grundschule Tarp
Vogelbeerweg	Tarp	alle				3	Grundschule Tarp
Wahlberechtigte zum Stichtag 31.12.2015: 1011							

Tarp, Wahlkreis 4								
			Alpha teilvo	HnrBi	Alph ateil	alle/g er/un		
<u>Straße</u>	<u>Ort</u>	<u>HnrVon</u>	<u>n</u>	<u>s</u>	<u>Bis</u>	<u>g</u>	<u>Wahlkreis</u>	<u>Wahlraum</u>
Achter de Möhl	Tarp	alle					4	Grundschule Tarp
Ahornweg	Tarp	alle					4	Grundschule Tarp
Am Buchenhain	Tarp	alle					4	Grundschule Tarp
Am Goldregen	Tarp	alle					4	Grundschule Tarp
An der Alten Schule	Tarp	alle					4	Grundschule Tarp
Birkenweg	Tarp	alle					4	Grundschule Tarp
Eichenkratt	Tarp	alle					4	Grundschule Tarp
Fliederbogen	Tarp	alle					4	Grundschule Tarp
Ginsterweg	Tarp	alle					4	Grundschule Tarp
Grüner Weg	Tarp	alle					4	Grundschule Tarp
Heideweg	Tarp	alle					4	Grundschule Tarp
Holunderweg	Tarp	alle					4	Grundschule Tarp
Jalmer Weg	Tarp	alle					4	Grundschule Tarp
Kastanienallee	Tarp	alle					4	Grundschule Tarp
Keelbeker Straße	Tarp	alle					4	Grundschule Tarp
Kiefernweg	Tarp	alle					4	Grundschule Tarp
Kuhschellenweg	Tarp	alle					4	Grundschule Tarp
Moorweg	Tarp	alle					4	Grundschule Tarp
Neuhof	Tarp	alle					4	Grundschule Tarp
Pappelweg	Tarp	alle					4	Grundschule Tarp
Rotdornweg	Tarp	alle					4	Grundschule Tarp
Sanddornweg	Tarp	alle					4	Grundschule Tarp
Schlehenweg	Tarp	alle					4	Grundschule Tarp
Stamm	Tarp	alle					4	Grundschule Tarp
Stenderupauer Straße	Tarp	alle					4	Grundschule Tarp
Stiller Winkel	Tarp	alle					4	Grundschule Tarp
Süderschmedebyer Straße	Tarp	alle					4	Grundschule Tarp
Tannenweg	Tarp	alle					4	Grundschule Tarp
Tornschauer Straße	Tarp	alle					4	Grundschule Tarp
Wacholderbogen	Tarp	alle					4	Grundschule Tarp
Weißdornweg	Tarp	alle					4	Grundschule Tarp
Wahlberechtigte zum Stichtag 31.12.2015: 997								

Tarp, Wahlkreis 5								
			<u>Alpha</u>		<u>Alph</u>	<u>alle/g</u>		
<u>Straße</u>	<u>Ort</u>	<u>HnrVon</u>	<u>teilVo</u>	<u>HnrBi</u>	<u>ateil</u>	<u>er/un</u>		<u>Wahlraum</u>
Am Pfeilkraut	Tarp	alle	n	s	Bis	g	5	Grundschule Tarp
Am Schwimmbad	Tarp	alle					5	Grundschule Tarp
Am Sportplatz	Tarp	alle					5	Grundschule Tarp
Am Weidenröschen	Tarp	alle					5	Grundschule Tarp
An den Königskerzen	Tarp	2		16		alle	5	Grundschule Tarp
Bachnelkenweg	Tarp	alle					5	Grundschule Tarp
Clausenplatz	Tarp	alle					5	Grundschule Tarp

